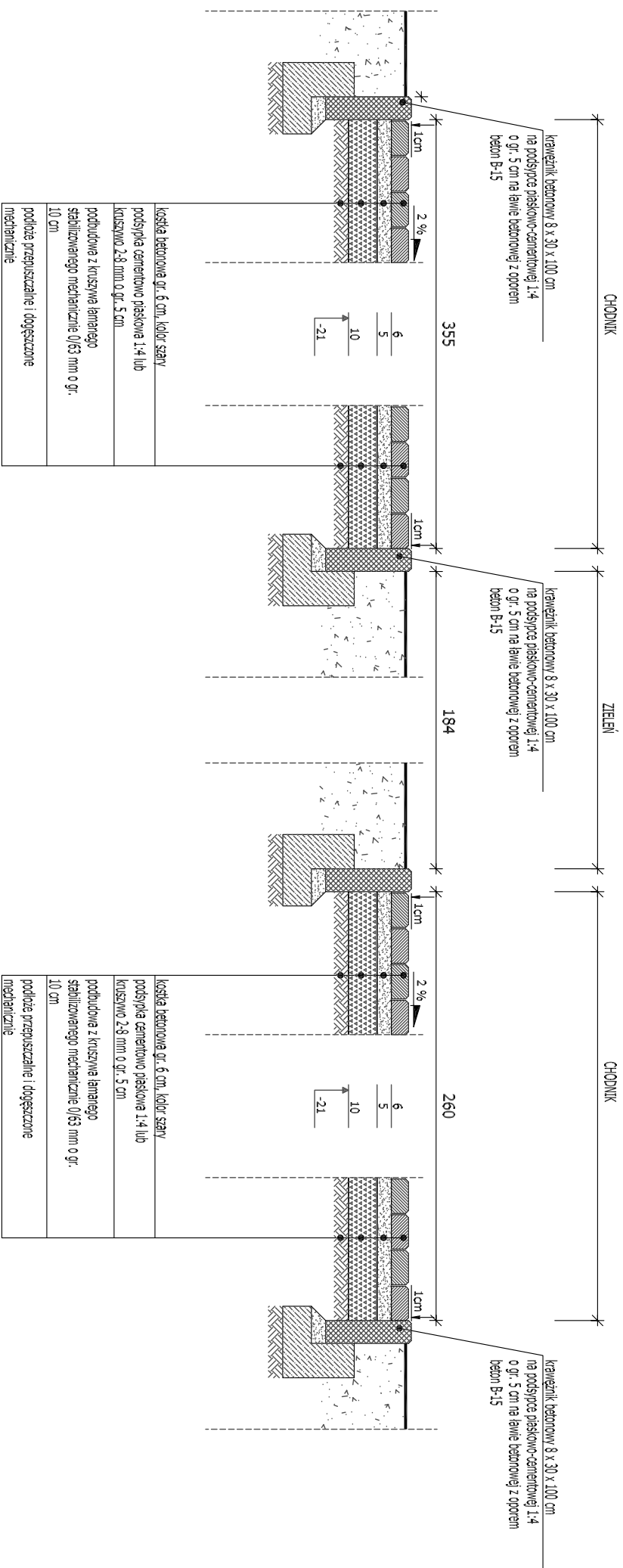
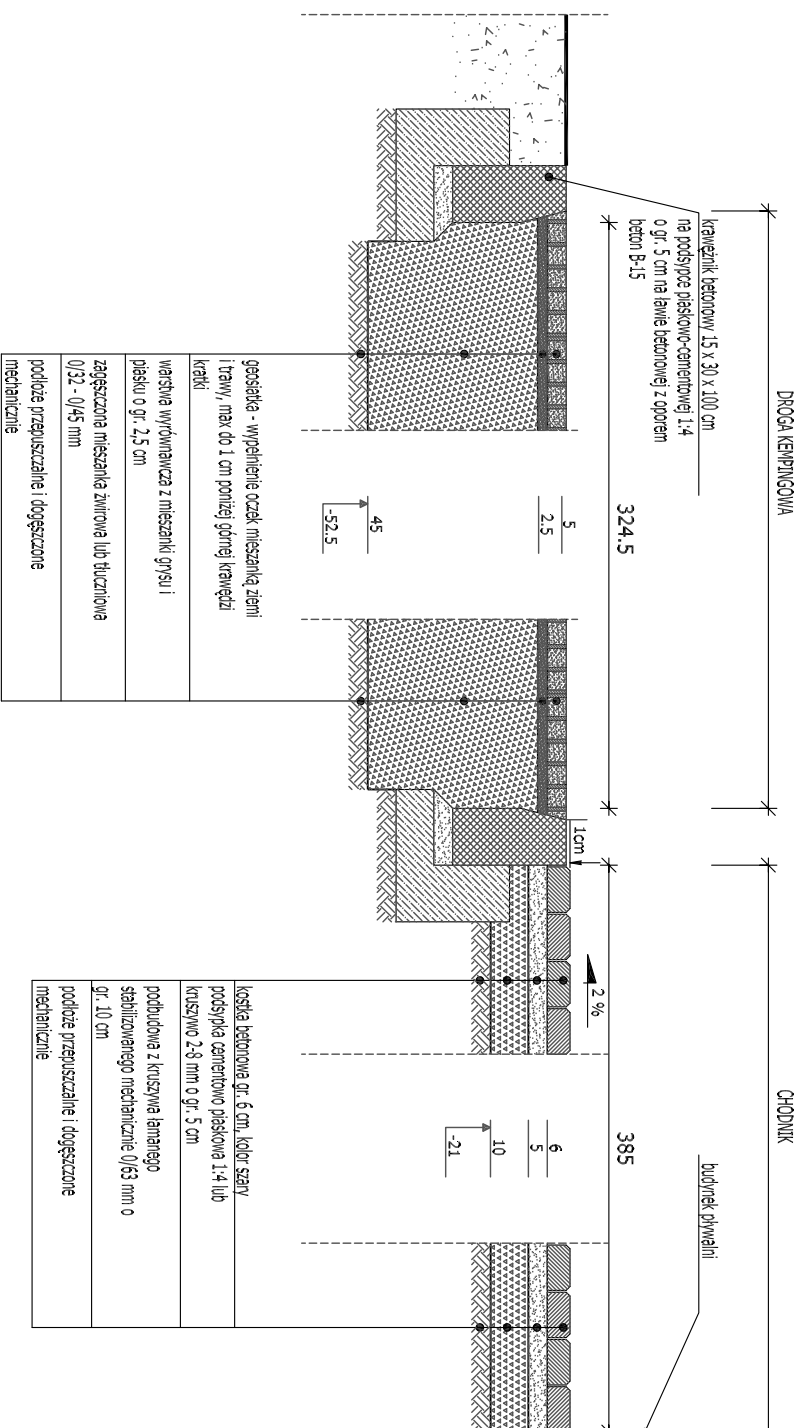


### Przekrój przez drogi i chodniki III - III



### Przekrój przez drogi i chodniki IV - IV



## PROJEKT WYKONAWCZY

## CZĘŚĆ I

# KOMPLEKSU SPORTOWO-REKREACYJNEGO W LESKU

**PLYWALNIA WRAZ Z ZAGOSPODAROWANIEM  
TERENU, DROGI, PARKINGI, BOISKA I  
INFRASTRUKTURA TOWARZYSZĄCA**

na działkach ewidencyjnych nr:  
116/3, 116/5, 116/6, 116/7, 116/8, 116/9 z obrębów Lesko-Posada Lesko;  
239/9, 739/3, 1320 z obrębów Lesko

# TOM I ZAGOSPODAROWANIE TERENU

**ZESZYTY I  
PROJEKT UKSZTAŁTOWANIA**

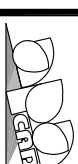
**IERENÓ, PARKINGÓ, CHODNIKÓW  
I MAŁEJ ARCHITEKTURY, BOISK  
PIASZCZYSTYCH I PLACÓ ZABAW**

Investor:

  
**URZĄD MIASTA I GMINY LESKO**  
ul. Parkowa 1  
38-600 Lesko  
tel. (013) 469 80 01

**Jednostka projektowa:**

**AUTORSKA PRACOWNIA ARCHITEKTURY CAD SP. Z O.O.**



tel. 740 11 45, 740 11 50, fax. 879 84 20,  
e-mail: [apacad@pro.onet.pl](mailto:apacad@pro.onet.pl); [www.apacad.pl](http://www.apacad.pl)

**Projektanci:**

zagospodarowanie terenu, mala architektura:	arch. Krzysztof Popiński (główny projektant)	St. 56/84
	arch. Katarzyna Sikora	

**Rysunek:**

Numer rysunku:	Nazwa rysunku:
1	1
2	2
3	3
4	4
5	5
6	6
7	7
8	8
9	9
10	10
11	11
12	12
13	13
14	14
15	15
16	16
17	17
18	18
19	19
20	20
21	21
22	22
23	23
24	24
25	25
26	26
27	27
28	28
29	29
30	30
31	31
32	32
33	33
34	34
35	35
36	36
37	37
38	38
39	39
40	40
41	41
42	42
43	43
44	44
45	45
46	46
47	47
48	48
49	49
50	50
51	51
52	52
53	53
54	54
55	55
56	56
57	57
58	58
59	59
60	60
61	61
62	62
63	63
64	64
65	65
66	66
67	67
68	68
69	69
70	70
71	71
72	72
73	73
74	74
75	75
76	76
77	77
78	78
79	79
80	80
81	81
82	82
83	83
84	84
85	85
86	86
87	87
88	88
89	89
90	90
91	91
92	92
93	93
94	94
95	95
96	96
97	97
98	98
99	99
100	100

## PRZEKROJE DROGOWE III i IV

A-5

Skala:	1:20	listopad 2008r.
--------	------	-----------------